



GRUPO PARLAMENTARIO

PREGUNTA CON RESPUESTA POR ESCRITO

A LA MESA DEL CONGRESO DE LOS DIPUTADOS

D. RODRIGO JIMÉNEZ REVUELTA, D. RICARDO CHAMORRO DELMO y DÑA. CRISTINA ALICIA ESTEBAN CALONJE, en su condición de Diputados del Grupo Parlamentario VOX (GPVOX), al amparo de lo establecido en los artículos 185 y siguientes del vigente Reglamento del Congreso de los Diputados, presentan las siguientes preguntas para las que solicitan respuesta por escrito.

EXPOSICIÓN DE MOTIVOS

Un mes después del estado de alarma que cerró el país a cal y canto, la dispersión del Covid-19 no es ni mucho menos homogénea. El mapa de incidencia por provincias a raíz de los datos de las comunidades autónomas revela un impacto mucho mayor en el centro. Soria y Segovia tienen más de 1.000 casos por cada 100.000 habitantes. En el lado contrario se sitúa Las Palmas, con 51 casos. El hecho de que la pandemia no esté afectando igual ha llevado a comunidades y alcaldes a pedir que la desescalada se haga gradualmente por regiones, teniendo en cuenta el menor impacto en el mundo rural o en las islas.

Con los últimos datos, las tres provincias más castigadas por el Covid-19 son Segovia, Soria y Ciudad Real, todas con más de 1.000 casos por 100.000



habitantes. También supera ese umbral La Rioja, región donde se produjo uno de los brotes más importantes cuando la pandemia daba sus primeros pasos. Todas esas provincias triplican la tasa a nivel nacional, situada en los 344 casos por 100.000 habitantes.

Tasa de casos y muertes por 100.000 habitantes  
Actualizado el 11 de abril a las 11:30

Buscar

Página 1 de 3 >

Provincia	Contagiados	Muertes	Casos por 100.000	Muertes por 100.000
Segovia	1.760	139	1.149	91
Soria	927	80	1.046	90
Ciudad Real	5.138	503	1.036	101
La Rioja	3.223	207	1.017	65
Álava	2.990	254	902	77
Albacete	3.404	309	877	80
Madrid	45.849	6.084	688	91
Salamanca	2.115	244	641	74
Navarra	3.817	227	583	35
Ávila	897	94	569	60
Bizkaia	5.651	394	490	34
Cuenca	874	129	445	66
Toledo	2.984	403	429	58
Barcelona	24.313		429	



CONGRESO DE LOS DIPUTADOS

XIV LEGISLATURA

# VOX

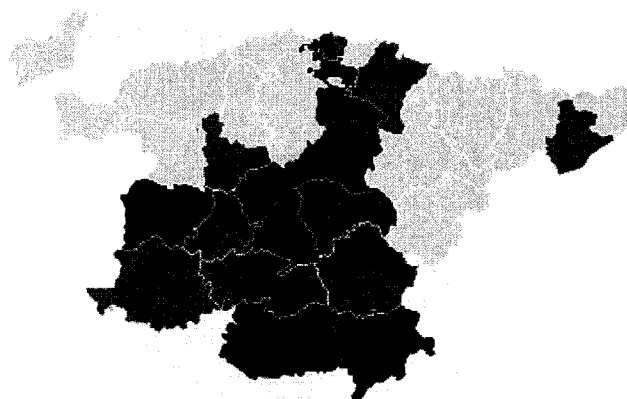
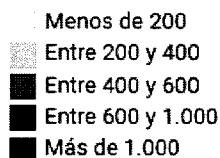
GRUPO PARLAMENTARIO

Por debajo de esa cifra están 31 provincias. Ceuta y Melilla. Las menos afectadas por la pandemia son Las Palmas, Almería, Huelva, Cádiz, Murcia y Sevilla, todas con una tasa inferior a los 100 casos de Covid-19 por cada 100.000 habitantes.

El siguiente mapa revela como las provincias más afectadas son Segovia, Soria y Ciudad Real.

## Casos de Covid-19 por 100.000 hab. en cada provincia

Tasa de casos de coronavirus por 100.000 habitantes  
Actualizado el 11 de abril a las 11:30



Las Palmas tiene la tasa más baja de todo el país: 51 casos. En esa provincia está La Graciosa, la única isla del archipiélago en la que no se ha registrado ningún



CONGRESO DE LOS DIPUTADOS

XIV LEGISLATURA

# VOX

GRUPO PARLAMENTARIO

positivo hasta el momento. En la otra provincia canaria, Santa Cruz de Tenerife, la incidencia es más del doble (127 casos). Andalucía es otra comunidad que presenta buenos datos: ninguna de sus ocho provincias supera los 200 casos por cada 100.000 habitantes. De hecho Canarias, prepara una petición de desconfinamiento para las islas menos afectadas.

Se está produciendo una contradicción y es que en Madrid el metro está abierto, pero no se puede ir al huerto a regar. Hay una sensación de que las medidas se hacen con los ojos de urbanitas.

Isai Blanco, alcalde de La Oliva (Fuerteventura), pide tener en cuenta las diferencias del país. "Si lo tenemos controlado y si se asegura que hay pruebas sí que lo vería bien. Si no entra nadie de la isla y la práctica totalidad de la población se ha hecho las pruebas y da negativo, podríamos empezar a hacer vida normal. En Fuerteventura tenemos 18 personas positivo, pero sé de gente que parece que tiene síntomas fuertes, así que prudencia". Blanco incide en que Canarias puede ser de los territorios menos afectados por la crisis sanitaria, pero más por la económica por la caída del turismo, y pide que el Gobierno tenga en cuenta que no toda España es "homogénea".

Hay voces que hablan de que el virus viaja sin fronteras, de China a Europa y la movilidad es importante, pero ya hay restricciones en la movilidad, y se podría ir graduando esa normalidad, parece lógico que en provincias pequeñas incluso pueblos se permita una movilidad sin entrar en riesgo unos con otros. El cierre total del país se hizo en un momento de emergencia con Madrid disparada en casos y eso provocó una alarma social que ha pasado por afectar a todos.

El aislamiento social no tiene la misma connotación en Teruel, con una densidad de población casi de desierto demográfico, que en una gran urbe.

*Grupo Parlamentario VOX, Carrera de San Jerónimo s/n 28071 Madrid*

*Tel. 91 390 57 63 /91 390 76 42*

*gpvox@congreso.es*



CONGRESO DE LOS DIPUTADOS

XIV LEGISLATURA

# VOX

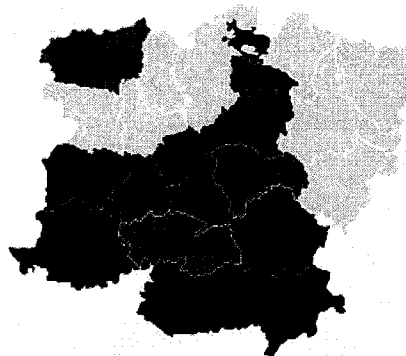
GRUPO PARLAMENTARIO

El mapa de los fallecidos sigue el mismo patrón que el de los casos por contagio, sin que se aprecien diferencias por estructuras de población. Ciudad Real, con 101 fallecidos por cada 100.000 habitantes es la más golpeada, seguida de Madrid (91), Segovia (91) y Soria (90). La menos afectada (sin contar Ceuta y Melilla) vuelve a ser Las Palmas, con tres muertes por cada 100.000 habitantes. El mapa siguiente es revelador y refleja por colores las provincias más afectadas por hab y fallecimiento por el Covid-19.

## Muertes de Covid-19 por 100.000 hab. en cada provincia

Tasa de muertes de coronavirus por 100.000 habitantes  
Actualizado el 11 de abril a las 11:30

- Menos de 20
- Entre 20 y 40
- Entre 40 y 60
- Entre 60 y 80
- Más de 80



El Gobierno, de momento, mantiene que el virus no conoce de fronteras y ha aplicado las medidas por sectores económicos y no por territorios. Aunque Canarias, Baleares y la Comunidad Valenciana (PSOE) y Castilla y León y Murcia



CONGRESO DE LOS DIPUTADOS

XIV LEGISLATURA

# VOX

GRUPO PARLAMENTARIO

(PP-Ciudadanos) van a plantear una desescalada en función de los casos, el discurso del Ejecutivo es de llevar una única política.

El mapa detallado de España sería útil si se plantea abrir la mano gradualmente por zonas. Pero ese mapa no existe de una fuente oficial. El Ministerio de Sanidad solo publica datos agregados a nivel autonómico. Para conocer las cifras provinciales hay que ir comunidad a comunidad. Pero no todas las publican de la misma forma. Hay regiones que lo hacen de manera más detallada, como Castilla y León, y otras que proporcionan los datos en sus ruedas de prensa diarias. En algunas comunidades, como Galicia o Cataluña, la suma de los casos por provincias no es igual a la cifra que publica el ministerio y no hay cifras de fallecidos.

Pero no solo hay diferencias entre comunidades, también dentro de ellas. En Castilla y León, una de las comunidades que aboga por un desconfiamento no uniforme, Segovia y Soria han sido muy castigadas. En cambio, Zamora, León y Burgos tienen una tasa de casos inferior a la nacional. Mientras las dos primeras reclaman con angustia más medios, en León se vive con cierto desahogo.

En base a estos motivos se formula las siguientes:

## PREGUNTAS

1.- ¿Qué ayudas han recibido por parte del Estado estas provincias pequeñas más perjudicadas?



CONGRESO DE LOS DIPUTADOS

XIV LEGISLATURA

# VOX

GRUPO PARLAMENTARIO

2.- ¿Ha realizado el Gobierno alguna inversión extra en estas provincias para ayudarlas en la gestión sanitaria del Covid-19?

Palacio del Congreso de los Diputados, a 16 de abril 2020.

Dña. Cristina Esteban Calonje  
Diputada del GPVOX

D. Rodrigo Jiménez Revuelta  
Diputado GPVOX

D. Ricardo Chamorro Delmo  
Diputado GPVOX

VB Dña. Macarena Olona Choclán  
Portavoz Adjunta del GPVOX.